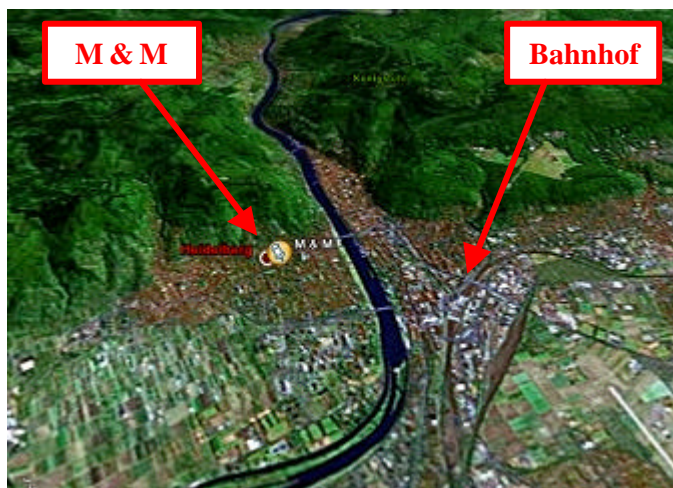


# Wegbeschreibung zu Mechthild und Manfred

Mechthild & Manfred Görlach  
 Handschuhsheimer Landstr. 35  
 D – 69 121 Heidelberg  
 Tel.: 06221 / 4379341



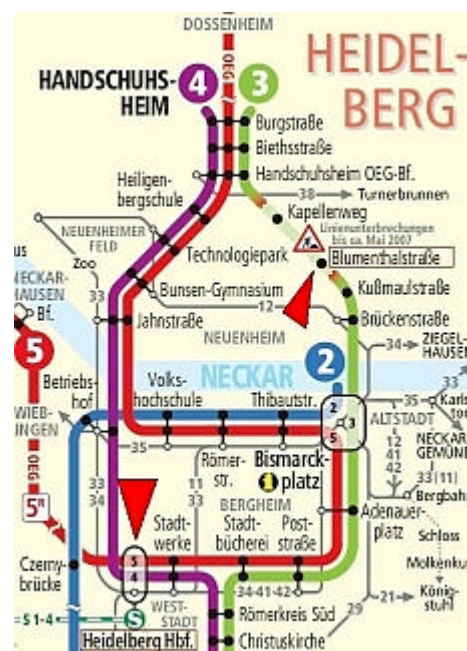
## ... mit der Bahn



Heidelberg ist verkehrsgünstig mitten in Europa gelegen und von überall gut zu erreichen. Die Stadt erstreckt sich in Ost-West-Richtung am Neckar, und fasert nach Norden und Süden entlang des Oden- und des Schwarzwaldes aus. Mechthild und Manfred wohnen natürlich dort, wo es am schönsten ist: in Handschuhsheim, nördlich des Neckars und gleich unterhalb des Heiligenberges. Vom Bahnhof sind es leider ein paar Meter dorthin: der Bahnhof liegt am Südrand der Innenstadt, und diese am Südufer des Neckars.

Per Zug kommt ihr direkt mit ICs aus Richtung Köln, Frankfurt und Stuttgart nach Heidelberg. ICEs halten dort nur vereinzelt – in der Regel muss man in Mannheim umsteigen und von dort mit S-Bahn oder Regionalzug weiter. Genaueres unter [www.bahn.de](http://www.bahn.de).


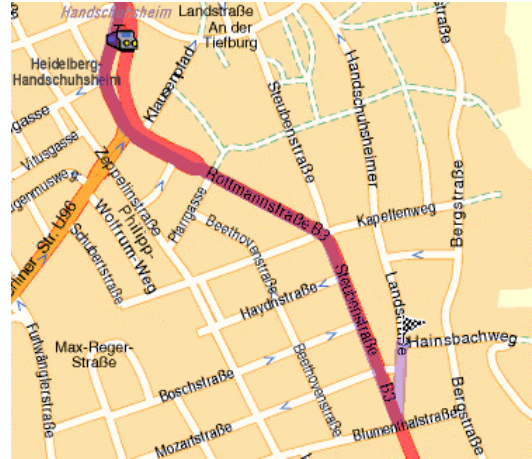
Am Bahnhof angekommen, nehmt Ihr den Ausgang am Stirnende der Haupthalle, von dort fahren die Busse und Straßenbahnen Richtung Innenstadt und Handschuhsheim ab (der Hauptbahnhof ist links unten auf dem Plan). Die Haltestelle, die Euch am nächsten zu Mechthild und Manfred bringt, ist die Blumenthalstraße (rechts oben auf dem Plan). Leider wird dort bis Mitte 2008 gebaut, deshalb gibt es auch keine direkte Verbindung dorthin. Stattdessen fährt ihr mit der Tram Nr. 4 bis Römerkreis Süd, oder mit der 5 (OEG) bis Bismarckplatz, und steigt dort jeweils in die 3 ein. Mit dieser fahrt ihr bis zur Endhaltestelle und lauft die letzten 300 Meter, in Fahrtrichtung weiter und dann rechts in die Handschuhsheimer Landstraße. Nr. 35 ist das vierte Haus auf der linken Seite.



## ... mit dem Auto, aus Norden

Falls Ihr aus dem Norden (Darmstadt, Frankfurt, Hamburg, Helsinki) nach Heidelberg kommt:

- Auf der A5 aus Norden kommend die Ausfahrt 36 nach **Dossenheim** nehmen. Von dort in östlicher Richtung (rechts) auf die Verbindungsstraße zur B3 (Richtung Heidelberg ausgeschildert).
- Nach 3 km rechts abbiegen auf die B3 (Bergstraße) in südlicher Richtung (Richtung Heidelberg).
- Nach 2 km, kommt ihr am OEG-Bahnhof Handschuhsheim vorbei, die Bergstraße heißt erst Rottmann-, dann Steubenstraße. Nach ca. 300 m links abbiegen in die Handschuhsheimer Landstraße (siehe Bildchen rechts). Nr. 35 ist das vierte Haus auf der linken Seite, gegenüber der Einmündung Hainsbachweg. Ausschau halten nach dem Elefanten an der Fassade!

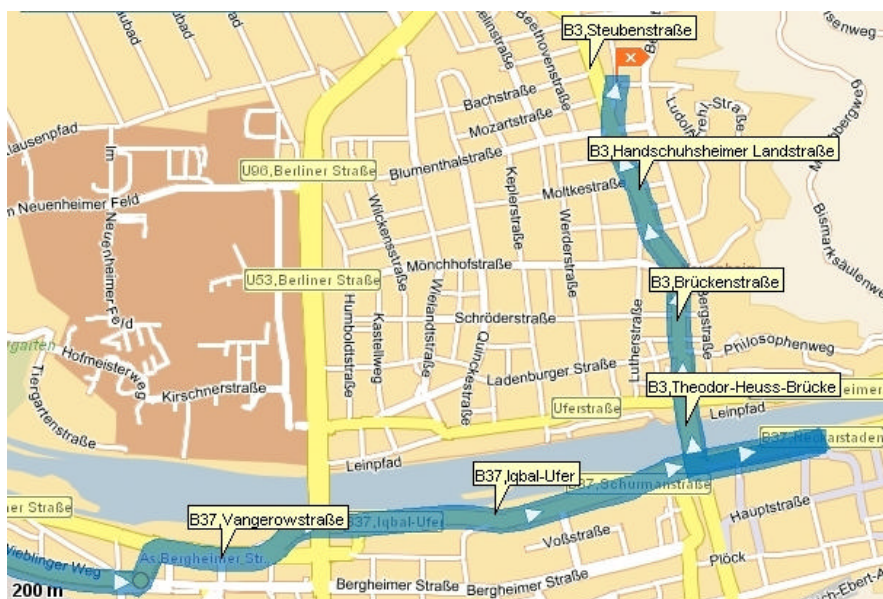


**Achtung:** in der Steubenstraße in Handschuhsheim wird zur Zeit (2006) tüchtig gebaut. Bis Mitte 2008 ist es deshalb einfacher, statt der Ausfahrt Dossenheim einfach die nächste Autobahnausfahrt zu nehmen (siehe folgende Beschreibung, aus Westen kommend).

## ... mit dem Auto, aus Westen

Falls Ihr aus dem Westen (Mannheim, Kaiserslautern, Paris, Buffalo) nach Heidelberg kommt:

- Wenn ihr aus Richtung Mannheim über die A656 / B37 kommt: am Heidelberger Kreuz immer geradeaus, stadteinwärts. Wenn ihr eigentlich über die A5 aus dem Norden kommt, aber die Baustelle in Handschuhsheim umschiffen wollt: am Heidelberger Kreuz von der A5 auf die B37 rüber, stadteinwärts.



- Am Ende der Ausbaustrecke mit den vielen Autos in einer sanften Linkskurve weiter, NICHT geradeaus auf die Bergheimer Str. Stattdessen gleich wieder rechts auf die Vangerowstraße (B37)
- Die Vangerowstraße heißt bald Iqbal-Ufer, davon nicht irritieren lassen sondern lieber die Aussicht auf Handschuhsheim genießen und sich fragen wer oder was Iqbal war oder ist.
- Da man nicht links auf die Theodor-Heuss-Brücke abbiegen kann, erst mal unter dieser Brücke durch, dann gleich scharf rechts, und noch mal rechts, dann seid ihr auf der Brücke.
- Der B3 weiter folgen (die sinnigerweise Brückenstraße heißt), diese wird nach einer Weile von selbst zur Handschuhsheimer Landstraße.
- Am Ende wird es noch mal knifflig: ihr seid zwar schon auf der Handschuhsheimer Landstraße, um aber auf der Handschuhsheimer Landstraße und zu M&M zu kommen, müsst ihr trotzdem halb rechts abbiegen. Die B3 schwenkt nämlich leicht nach links weg und heißt fortan Steubenstraße.
- Nr. 35 ist das vierte Haus auf der linken Seite, gegenüber der Einmündung Hainsbachweg. Ausschau halten nach dem Elefanten an der Fassade!

## **... mit dem Auto, aus dem Süden**

---

Ausgefuchste Besucher fahren schon kurz nach Schwätzingen von der A5 ab, über die Speyrer Straße stadteinwärts, und wuseln sich dann durch die Innenstadt. Das zu erklären, würde an dieser Stelle zu weit führen. Weniger ambitionierte Besucher sparen sich das Gegurke, bleiben schön auf der A5 bis zum Heidelberger Kreuz, biegen dort auf die A656 / B37 Richtung Heidelberg, und folgen der obigen Beschreibung (aus dem Westen). Sehr kluge Besucher bleiben gleich im Süden und überreden lieber M&M, selbst runter zu kommen.